










Stato di fatto

-  Autostrada e svincolo
-  Tangenziale e svincolo
-  Strada principale
-  Area pedonale
-  Piste ciclabili
-  Ferrovia
-  Stazione ferroviaria

 Ambito d'attenzione dai luoghi d'interesse (raggio di 300 metri)





Scenario di Riferimento

-  Strada 30 Km/h
V06 - Ponte San Nicolò - collegamento SS516 con via Cavour, frazione Rio
-  Piste ciclabili
C08 - Legnaro - via Garibaldi
C09 - Legnaro - SS516, completamento fino a confine comunale

Scenario di Piano

-  Tangenziale e svincolo
V14 - Potenziamento della tangenziale est: tratta da via dell'Industria e SS516
-  Strada 30 Km/h
-  Nodi viari
N14 - Legnaro: SS516 "Romea"-viale dell'Università - via Borghetto - viale dell'Industria
-  Piste ciclabili breve-medio periodo
C44 - Ponte San Nicolò - via Piave, lungo fiume Bacchiglione
C45 - Ponte San Nicolò - via Garibaldi (da via Cavour a via Marconi)
C46 - Legnaro - SS516 (tratta tra via San Francesco, P.S. Nicolò, e v.le dell'università (Legnaro))
-  Piste ciclabili medio-lungo periodo interne alla rete portante
C62 - Ponte San Nicolò - via Marconi (da via Cervi a via Rossa)
C63 - Ponte San Nicolò - frazione Rio (collegamento via Gasperini)
C64 - Legnaro - via Orsaretto (fino confine con Ponte San Nicolò)
-  Piste ciclabili medio-lungo periodo esterne alla rete portante
C77 - Legnaro - via Ardoneghe
-  Direttrici TPL
T06 - breve-medio periodo, bus priority da Voltabarozzo P&R ad Agripolis (Università)
- medio-lungo periodo, SIR 3 Prolungamento da Voltabarozzo P&R ad Agripolis (Università)
-  Parcheggi scambiatori (P+R)
P07 - Agripolis (potenziamento/riqualificazione P&R esistente)

Luogo di interesse

-  Sede amministrativa - Municipio
-  Chiesa - Parrocchia
-  Scuola Materna - Primaria
-  Scuola Secondaria di primo grado